

Kitöltési útmutató

Az adatlapon az év bármely szakában tapasztalt, említésre érdemes információk, adatok közlésére van lehetőség. Bármely kék vércsével és vetési varjúval kapcsolatos megfigyelést közölhetünk. Feljegyezhetünk a természetes, ill. mesterséges telepekkel, szoliter párok fészkeivel, vagy közvetlenül a madarakkal kapcsolatos észrevételeket is.

Fontos, hogy a közölt információkhoz – amennyiben területhez köthetők – minél pontosabb helymeghatározást adjunk meg (lehetőleg GPS koordináták)!

1. pont: Itt a területre vonatkozó alapadatokat adhatjuk meg. Egy terület azonosításához legalább a községhatár + dűlőnév, vagy a hely közismert elnevezése szerepeljen az első cellában. Amennyiben ismert kolónia a megfigyelés helyszíne, azonosítóként a községhatár és a dűlő/erdőfolt/helynév szerepeljen!

Az *UTM kód* cellába az állományfelmérő programoknál használt térképeken is megtalálható 2,5x2,5 km-es UTM négyzetek 6 jegyű kódját kell beírni, melyhez a terület köthető. Akik szeretnének UTM rácsozattal ellátott térképekhez jutni, kérjük, jelezzék az MME Monitoring Központ elérhetőségein (*MME Monitoring Központ*, 4401 Nyíregyháza 1., Pf. 286., *E-mail: monitoring@mme.hu*!)

2. pont: Az adatközlő(k) és/vagy megfigyelő(k) nevét és azokat az elérhetőségeit kérjük megadni, melyeken később visszajelzést tehetünk (telefonszám, postacím, e-mail).




3. pont: Itt jegyezzük fel a megfigyelések dátumát, időtartamát, eszközeit, ill. az időjárást.

4. pont: Ebben a pontban jelezhetjük a területen tapasztalt eseményeket, vagy az adott időszakban végzett megfigyeléseinket. Leírhatunk minden olyan információt, amit fontosnak érzünk közölni a megfigyelt teleppel, táplálkozó területtel, ill. az ott látott madarakkal, viselkedésükkel kapcsolatban. Az őszi gyülekezési időszakban megfigyelt madarak táplálkozásáról, viselkedéséről is itt közölhetünk további adatokat.

Leadás: Az adatlap másolatát minden hónap végén kérjük eljuttatni a területi koordinátorhoz, vagy önkéntesek esetében az MME Monitoring Központ címére: *MME Monitoring Központ*, 4401 Nyíregyháza 1., Pf. 286., *E-mail: monitoring@mme.hu*!)

Köszönjük a munkáját!

ÁLTALÁNOS MEGFIGYELÉSI LAP

1	Terület/hely neve:	
UTM kód:		GPS koordináták: E _____, N _____.
A GPS koordináták formátuma: <input type="checkbox"/> EOVS (Magyar.) <input type="checkbox"/> WGS84 <input type="checkbox"/> Egyéb:		
2	Adatközlő(k):	
Megfigyelő(k) (ha nem azonos):		
Adatközlő elérhetősége:		
3	Dátum(év, hó, nap):	Időjárás:   
Megfigyelés kezdete/vége (óra, perc): —		
Megfigyelés eszköze: <input type="checkbox"/> kézitávcső <input type="checkbox"/> teleszkóp Egyéb:		
4	Megfigyelések:	